

№ FCG0326-0036

(խմբագրված)

- Հասցե՝ ՀՀ մարզ Լոռի, համայնք Ալավերդի, գյուղ Օձուն հողամաս
- Պարզիբարոսի՝ Ալավերդու համայնքապետարան
- Գնահատող՝ «ՖՈՒԼ ԲՈՆՍԱԼԹԻՆԳ ԳՐՈՒՊ» ՍՊԸ

2026թ.

ԵԶՐԱԿԱՑՈՒԹՅՈՒՆ	3
1. ԳՆԱՀԱՏՄԱՆ ԱՌԱՋԱԴՐԱՆՔԸ	4
1.1 Գնահատվող օբյեկտը	4
1.2 Գնահատող մասնագետի տվյալները	4
1.3 Գնահատվող օբյեկտի իրավական փաթեթը	4
1.4 Գնահատման հաշվարկության պատվիրարու	4
1.5 Գնահատման հաշվարկության հիմքը	4
1.6 Գնահատման նպատակը (գնահատման գործառույթը)	4
1.7 Գնահատվող արժեքի տեսակը	4
1.8 Գնահատման և տրեյդինգի ամսաթվերը	5
1.9 Գնահատման հաշվարկության պատրաստման ամսաթիվ	5
2. ԳՆԱՀԱՏՄԱՆ ԱՇԽԱՏԱՆՔՆԵՐԻ ԸՆԹԱՑԱԿԱՐԳԸ	5
3. ԳՆԱՀԱՏՄԱՆ ՆԱԽԱԴՐՅԱԼ ՆԵՐՆ ՈՒ ԵՆԹԱԴՐՅԱԼ ՕԳՏԱԳՈՐԾՈՒՄԸ	6
4. ԳՆԱՀԱՏՄԱՆ ՄՈՏԵՑՈՒՄՆԵՐԻ ՀԱՄԱՌՈՏ ՆԿԱՐԱԳՐՈՒԹՅՈՒՆԸ ԵՎ ԸՆՏՐՈՒԹՅՈՒՆԸ	6
4.1 Համեմատական մոդելում	7
4.2 Եկամտային մոդելում	7
4.3 Ծախսային մոդելում	8
5. ԳՆԱՀԱՏՎՈՂ ԱՆՇԱՐԺ ԳՈՒՅՔԵՐԻ ՆԿԱՐԱԳՐՈՒԹՅՈՒՆԸ ԵՎ ԲՆՈՒԹԱԳԻՐԸ	9
5.1 Անշարժ գույքի համառոտ նկարագրությունը	9
5.2 Անշարժ գույքի տրեյդինգի քարտեզային դրվագ	10
6. Ծուկայական Արժեքի Հաշվարկ	11
6.1 Ծուկայական արժեքի գնահատում համեմատական մոդելում	11
7. ԱՄՓՈՓՈՒՄ	14
ՄԱՀՄԱՆԱՓԱԿՈՒՄՆԵՐ ԵՎ ՀԱՏՈՒԿ ՊԱՅՄԱՆՆԵՐ	15
ԳՈՒՅՔԻ ԳՆԱՀԱՏՄԱՆ ՀԱՄԱՐ ՕԳՏԱԳՈՐԾՎԱԾ ԳՐԱԿԱՆՈՒԹՅՈՒՆ	16
ԼՈՒՍԱՆԿԱՐՉԱԿԱՆ ՀԱՎԵԼ ՎԱԾ	17
ՕԳՏԱԳՈՐԾՎԱԾ ԵԼԱԿԵՏԱՅԻՆ ՏՎՅԱԼ ՆԵՐ	18
ԳՆԱՀԱՏՄԱՆ ՀԱՄԱՐ ՕԳՏԱԳՈՐԾՎԱԾ ՓԱՍՏԱԹՂԹԵՐ	20
ԳՆԱՀԱՏՈՂԻ ՎԿԱՅԱԿԱՆԻ ՊԱՏՃԵՆԸ	24



ԵԶՐԱԿԱՑՈՒԹՅՈՒՆ

Համաձայն Լոռու մարզի Ալավերդի համայնքի հետ կնքված 02.02.2026 թ-ի № ԼՄԱՀ-ԳՀԾՁԲ-26/3 պայմանագրի, «Ֆուլ Բոնասալթինգ Գրուպ» ՍՊԸ-ի կողմից կատարվել է ՀՀ, մարզ Լոռի, համայնք Ալավերդի, գյուղ Օձուն հասցեում գտնվող անշարժ գույքի սեփականության իրավունքի շուկայական արժեքի գնահատումը:

Հավաքագրվել և վերլուծվել է տեխնիկական, շուկայական, հաշվապահական, ֆինանսական և այլ տեղեկատվություններ, որոնց հիման վրա կատարված վերլուծությունների և հաշվարկների արդյունքում գնահատողը եկել է այն եզրակացության, որ վերոհիշյալ գնահատվող գույքի շուկայական արժեքը 16.03.2026թ-ի դրությամբ կլորացված կազմում է՝

Շուկայական արժեք՝ 329,000

(երեք հարյուր քսանինը հազար) ՀՀ դրամ

Գնահատությունը կատարվել է գնահատման գործունեություն իրականացնող սուբյեկտների համար պարտադիր համարվող «Գնահատման գործունեության մասին» ՀՀ օրենքի և ՀՀ կառավարության 24.08.2022թ-ի N 1355 որոշմամբ սահմանված գնահատման ստանդարտների պահանջներին համապատասխան:

Ստացված արդյունքը վավեր է սույն գնահատման նպատակին համապատասխան և հաշվետվության մեջ ակնարկված նախապայմանների և սահմանափակող դրույթների համաձայն: Կից ներկայացվում է գնահատման հաշվետվությունը՝ բաղկացած 24 էջից:

Տնօրեն՝

Ա. Շամիրյան

Ս. Հակոբյան

Գնահատման գործունեություն
իրականացնող՝



«Ֆուլ Բոնասալթինգ Գրուպ» ՍՊԸ

Գնահատող՝

Գ. Աղամյան

Գ. Աղամյան

Վկայական N ԳԳ-2025-6

Վկայական N ԳԳ-2025-6 Գնահատող՝

Գ. Աղամյան

Գ. Աղամյան ծածկագիր՝ 2026LPVPKZQH

1. ԳՆԱՀԱՏՄԱՆ ԱՌԱՋԱԴՐԱՆՔԸ

1.1 Գնահատվող օբյեկտը

Գնահատման է ներկայացվել ՀՀ մարզ Լոռի, համայնք Ալավերդի, գյուղ Օձուն հասցեում գտնվող անշարժ գույքը:

1.2 Գնահատող մասնագետի տվյալները

Գնահատող՝ Գուրգեն Սերժիկի Ադամյան (Գնահատողի որակավորման վկայական N ԳԳ-2025-6, տրված 02.05.2025թ.):

1.3 Գնահատվող օբյեկտի իրավական փաթեթը

Գնահատման ներկայացված անշարժ գույքը սեփականության իրավունքով պատկանում է Լոռու մարզի Ալավերդի համայնքին, անշարժ գույքի նկատմամբ իրավունքների պետական գրանցման վկայական N 09022026-06-0080 տրված 09.02.2026թ.:

Գնահատման է ներկայացված անշարժ գույքի սեփականության իրավունքի ամբողջ փաթեթը:

1.4 Գնահատման հաշվետվության պատվիրարու

Գնահատումը կատարվել է Լոռու մարզի Ալավերդի համայնքի (ՀՎՀՀ 06967886) պատվերով:

1.5 Գնահատման հաշվետվության հիմքը

Գնահատման համար հիմք է հանդիսանում «Ֆուլ Քոնսալթինգ Գրուպ» ՍՊԸ-ի և Լոռու մարզի Ալավերդի համայնքի միջև 02.02.2026 թ-ի N° ԼՄԱՀ-ԳՀԾՁԲ-26/3 պայմանագիրը և 04.02.2026 թ-ի N°2 գնահատման առաջադրանքը :

1.6 Գնահատման նպատակը (գնահատման գործառույթը)

Գնահատման նպատակն է որոշել ՀՀ մարզ Լոռի, համայնք Ալավերդի, գյուղ Օձուն հասցեում գտնվող, համայնքային սեփականություն հանդիսացող անշարժ գույքի շուկայական արժեքը՝ օտարման համար:

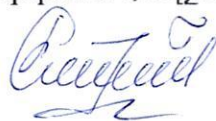
1.7 Գնահատվող արժեքի տեսակը

Գնահատման առաջադրանքին և նպատակին համապատասխան գնահատման արժեքի տեսակ է ընտրվել գնահատվող գույքի շուկայական արժեքը:

Սույն հաշվետվության մեջ «Շուկայական արժեք» հասկացությունը մեկնաբանվում է հետևյալ կերպ.

Շուկայական արժեքը հաշվարկային դրամական մեծություն է, որով հավանաբար կիրականացվեր, գնահատման ամսաթվի դրությամբ, շահագրգիռ կողմերի միջև, բաց և մրցակցային շուկայում գնահատվող օբյեկտի փոխանակում, որի պարագայում կողմերից յուրաքանչյուրը, իրազեկված լինելով, գործում է ողջամտորեն և առանց հարկադրանքի:

Վկայական N ԳԳ-2025-6 Գնահատող՝



Գ. Ադամյան **ծածկագիր՝ 2026LPVPKZQH**

1.8 Գնահատման և տեղագնման ամսաթվերը

Գնահատման ներկայացված անշարժ գույքի տեղագնման աշխատանքները կատարվել են 13.03.2026 թվականին: Շուկայական արժեքը համաձայն գնահատման առաջադրանքի հաշվարկվել է 16.03.2026թ-ի դրությամբ:

«...Գնահատման ամսաթվի դրությամբ...» արտահայտությունը պահանջում է, որ շուկայական արժեքի մեծությունը վերաբերի կոնկրետ ամսաթվի: Կապված շուկայական իրավիճակի փոփոխությունների հետ շուկայական արժեքը կարող է այլ ժամանակի համար սխալ լինել կամ չհամապատասխանել իրականությանը: Գնահատման արդյունքը արտացոլում է շուկայի ընթացիկ իրավիճակը և պայմանները կոնկրետ ամսաթվի դրությամբ:

Անշարժ գույքի գնահատման համար առկա չեն ստուգման, հարցման, ուսումնասիրության և վերլուծության, ինչպես նաև տեղագնման անցկացման որևէ սահմանափակումներ:

1.9 Գնահատման հաշվետվության պատրաստման ամսաթիվ

Սույն գնահատման հաշվետվությունը կազմվել է 24.03.2026թ.-ին:

2. ԳՆԱՀԱՏՄԱՆ ԱՇԽԱՏԱՆՔՆԵՐԻ ԸՆԹԱՑԱԿԱՐԳԸ

Գնահատման աշխատանքների ընթացակարգը բաղկացած է հետևյալ հաջորդական փուլերից. նախապատրաստական փուլ և հիմնական փուլ:

1) Նախապատրաստական փուլում իրականացվում է՝

ա. գնահատվող օբյեկտի փաստաթղթերի հավաքագրում և ուսումնասիրություն, պատվերի ընդունում,

բ. գնահատման առաջադրանքի ձևակերպում և պայմանագրի կնքում:

2) Հիմնական փուլում իրականացվում է՝

ա. գնահատվող օբյեկտի տեղագնում (լուսանկարում) (կախված գնահատվող օբյեկտի տեսակից),

բ. գնահատման համար անհրաժեշտ տեղեկատվության հավաքագրում, մշակում և վերլուծություն,

գ. գնահատման համապատասխան սկզբունքների, մոտեցումների և մեթոդների ընտրություն,

դ. գնահատում ընտրված մոտեցման (կամ մոտեցումների) կիրառմամբ,

ե. վերջնական արդյունքի հաշվարկման նպատակով տարբեր մոտեցումներով հաշվարկված արդյունքների համադրում,

զ. հաշվետվության կազմում և տրամադրում:

3. ԳՆԱՀԱՏՄԱՆ ՆԱԽԱԳՐՅԱԼ ՆԵՐՆ ՈՒ ԵՆԹԱԳՐՅԱԼ ՕԳՏԱԳՈՐԾՈՒՄԸ

Գնահատման նախադրյալը արտահայտում է օբյեկտի կամ պարտավորության օգտագործման պայմանները: Գնահատման համար ընդհանուր նախադրյալներն են՝

- 1) առավել արդյունավետ օգտագործում,
- 2) ընթացիկ օգտագործում,
- 3) կանոնակարգված օտարում,
- 4) հարկադիր վաճառք:

Առավել արդյունավետ օգտագործումը օգտագործման այն ձևն է, որը մասնակցի տեսանկյունից օբյեկտի համար ստեղծում է ամենաբարձր արժեքը:

Անշարժ գույքի լավագույն և առավել արդյունավետ օգտագործման վերլուծության ընթացքում կարող են դիտարկվել օգտագործման մի քանի հնարավոր տարբերակներ, որոնք այնուհետև պետք է համադրվեն ֆինանսական արդյունավետության և նպատակահարմարության տեսանկյունից: Օգտագործման այն տարբերակը, որն ապահովում է անշարժ գույքի առավել բարձր արժեքը, համարվում է օգտագործման առավել արդյունավետ տարբերակ: Լավագույն և առավել արդյունավետ տարբերակի ընտրությունը գնահատողի մասնագիտական կարծիքն է անշարժ գույքի օգտագործման տարբերակի վերաբերյալ և որոշվում է շուկայական տեղեկատվության վերլուծության արդյունքում:

Առավել արդյունավետ օգտագործումը պետք է լինի ֆիզիկապես հնարավոր (եթե այդ հանգամանքը տեղին է), ֆինանսապես իրագործելի, իրավաբանորեն թույլատրված և հանգեցնի ամենաբարձր արժեքին: Ընթացիկ օգտագործումից տարբերվելու դեպքում օբյեկտի արդյունավետ օգտագործման նպատակով կատարված ծախսերը կազդեն արժեքի վրա:

Գնահատվող անշարժ գույքը իրենից ներկայացնում է հողամաս, որի ընդհանուր մակերեսը կազմում է 743,6 քմ:

Գնահատողը իրականացրել է գնահատվող անշարժ գույքի լավագույն և առավել արդյունավետ օգտագործման վերլուծություն և եկել է այն եզրահանգման, որ վերջինիս լավագույն և առավել արդյունավետ օգտագործումը վկայականում ամրագրված նպատակային և գործառնական նշանակությամբ օգտագերծելն է:

4. ԳՆԱՀԱՏՄԱՆ ՄՈՏԵՑՈՒՄՆԵՐԻ ՀԱՄԱՌՈՏ ՆԿԱՐԱԳՐՈՒԹՅՈՒՆԸ ԵՎ ԸՆՏՐՈՒԹՅՈՒՆԸ

Անշարժ գույքի գնահատման դասական մոտեցումներն են.

- ա) համեմատական մոտեցում
- բ) ծախսային մոտեցում

Վկայական N ԳԳ-2025-6 Գնահատող՝

Գ. Ադամյան ծածկագիր՝ 2026LPVPKZQH

զ) եկամտային մոտեցում

4.1 Համեմատական մոտեցման կիրառման դեպքում արժեքը որոշվում է գնահատվող օբյեկտը նույնական կամ համադրելի (սմանատիպ) օբյեկտների հետ համեմատելով, որոնց համար առկա է գների վերաբերյալ տեղեկատվություն

Համեմատական մոտեցումը ներառում է հետևյալ մեթոդները՝

- ✓ Համադրելի գործարքների մեթոդ
- ✓ Համանման հանրային ընկերությունների համեմատական մեթոդ

Քանի որ գնահատման ներկայացված անշարժ գույքը իրենից ներկայացնում է հողամաս, ուստի կիրառվում է համեմատական գործարքների մեթոդը:

Համադրելի գործարքների մեթոդը, որը նաև հայտնի է որպես կողմնորոշիչ գործարքների մեթոդ, արժեքը որոշելու նպատակով օգտագործվում է նույնական կամ համադրելի օբյեկտների հետ կապված գործարքների վերաբերյալ տեղեկատվությունը:

Համադրելի գործարքների մեթոդի հիմնական փուլերն են՝ որոշել համեմատության միավորները, որոնք օգտագործվում են համապատասխան շուկայի մասնակիցների կողմից, մասնավորապես.

ա. որոշել համեմատության միավորները, որոնք օգտագործվում են համապատասխան շուկայում մասնակիցների կողմից,

բ. որոշել համապատասխան համադրելի գործարքները և հաշվարկել այդ գործարքների հիմնական գնահատման չափանիշները,

գ. կատարել համադրելի օբյեկտների և գնահատվող օբյեկտների որակական և քանակական նմանությունների և տարբերությունների հետևողական համեմատական վերլուծություն, որոնք օգտագործվում են համապատասխան շուկայի մասնակիցների կողմից,

դ. կատարել անհրաժեշտ ճշգրտումներ, եթե այդպիսիք կան, գնահատման ցուցանիշներում, որպեսզի արտացոլվի գնահատվող օբյեկտի և համադրելի օբյեկտների տարբերությունները,

ե. դիտարկել օբյեկտի գնահատման համար ճշգրտված ցուցանիշների կիրառում,

զ. եթե օգտագործվել են գնահատման մի քանի ցուցանիշներ, ստացված արժեքի ցուցանիշների համաձայնեցումը:

Հիմք ընդունելով վերոհիշյալը՝ գնահատողն ունի բավարար քանակությամբ տեղեկատվություն, որը առավելագույնս արտացոլում և բացահայտում է այն գործոնները, որոնց ազդեցությամբ տվյալ անշարժ գույքի վաճառքը բաց մրցակցային շուկայում առավել հավանական է, ուստի համեմատական մոտեցման կիրառումը գնահատվող անշարժ գույքերի սեփականության իրավունքի շուկայական արժեքը որոշելու համար հիմնավորված է:

4.2 Եկամտային մոտեցման շրջանակներում գնահատման արդյունքների ստացման համար կիրառվում են տարբեր մեթոդներ, որոնց ընդհանրությունը կայանում է նրանում, որ արժեքը որոշվում է փաստացի կամ կանխատեսվող եկամուտների վրա, որոնք ստանում է կամ կարող է ստանալ իրավունքի սեփականատերը:

Վկայական N ԳԳ-2025-6 Գնահատող՝



Գ. Մոսյան **ծածկագիր՝ 2026LPVPKZQH**

Եկամտային մոտեցումը տրամադրում է արժեքի ցուցիչ՝ ապագա դրամական հոսքերը փոխակերպելով ընդհանուր ընթացիկ արժեքի: Եկամտային մոտեցմամբ արժեքը որոշվում է գնահատվող օբյեկտի եկամտաբերությամբ, դրամական հոսքի կամ ծախսերի խնայողությունների արժեքի հիման վրա:

Եկամտային մոտեցման մեթոդները փաստացի հիմնված են ապագա դրամական հոսքերի գումարների դիսկոնտավորմանը (փոխակերպմանը) ընթացիկ արժեքի:

Գնահատողը չունի տվյալ տարածաշրջանում հողամասերի վարձակալության վերաբերյալ արժանահավատ տեղեկատվություն, հետևաբար եկամտային մոտեցման կիրառումը կարող է բերել ոչ իրատեսական արդյունքների: Հաշվի առնելով այդ հանգամանքը՝ գնահատողի կարծիքով եկամտային մոտեցման կիրառումը գնահատման ներկայացված անշարժ գույքի սեփականության իրավունքի շուկայական արժեքի որոշման համար հիմնավորված չէ:

4.3 Ծախսային մոտեցման հիմքում ընկած է այն սկզբունքը, ըստ որի գնորդը գնահատվող օբյեկտի համար չի վճարի ավելին, քան հավասար օգտակարությամբ օբյեկտի ձեռք բերելու դեպքում, լինի դա գնման կամ կառուցման միջոցով, գործընթացը բարդացնող գործոնների բացակայությամբ՝ անհարկի ժամանակ, անհարմարություն, ոիսկ կամ այլ գործոններ: Այս մոտեցումը հնարավոր է դարձնում ստանալ արժեք օբյեկտի արժեքը փոխարինման կամ վերարտադրման ընթացիկ ծախսերի որոշման միջոցով և ֆիզիկական մաշվածության ու հնացման բոլոր տեսակների կիրառմամբ:

Քանի որ գնահատվող անշարժ գույքը իրենից ներկայացնում է չկառուցապատված հողամաս, ուստի ծախսային մոտեցում չի կիրառվել:

5. ԳՆԱՀԱՏՎՈՂ ԱՆՇԱՐԺ ԳՈՒՅՔԻ ՆԿԱՐԱԳՐՈՒԹՅՈՒՆԸ ԵՎ ԲՆՈՒԹԱԳԻՐԸ

5.1 Անշարժ գույքի համառոտ նկարագրությունը

Ընդհանուր բնութագրող տվյալներ	
Գտնվելու վայրը (հասցեն)	ՀՀ մարզ Լոռի, համայնք Ալավերդի, գյուղ Օձուն
Կադաստրային ծածկագիր	06-112-0442-0017
Հողամասի մակերես (քմ)	743,6
Հողամասի նպատակային նշանակություն	Գյուղատնտեսական
Հողամասի գործառնական նշանակություն	Վարկահող
Հողակադաստրային գնահատման շրջանը	Ներքին Դերեղ-Աղստև
Հողամասի գնահատման խումբը	2
Հողամասի իրավունք	Սեփական.
Սեփականատեր	ՀՀ ԼՈՌՈՒ ՄԱՐԶԻ ԱԼԱՎԵՐԴԻ ՀԱՄԱՅՆՔ
Կոմունիկացիոն ենթակառուցվածքներ	
Գազամատակարարում	Առկա չէ
Ջրամատակարարում/ոռոգում	Առկա չէ / Առկա չէ
Ջրահեռացում (կոյուղի)	Առկա չէ
Էլեկտրական հոսանք	Առկա չէ
Այլ տվյալներ	
Ճակատային մաս (մ)	Մոտ 30մ
Տրանսպորտային մատչելիություն	Բավարար
Թերություն	Հարթ
Բարեկարգվածություն	-
Շրջակա տարածք	Բավարար
Լրացուցիչ տեղեկատվություն	-
Տեղադրություն	Բավարար
Տեղակայման գրավչություն	Բավարար



6. ՇՈՒԿԱՅԱԿԱՆ ԱՐԺԵՔԻ ՀԱՇՎԱՐԿ

6.1 Շուկայական արժեքի գնահատում համեմատական մոտեցմամբ

Համեմատական մոտեցմամբ անշարժ գույքի արժեքը որոշվում է գնահատվող անշարժ գույքին համադրելի անշարժ գույքի շուկայական գների վերլուծության և համապատասխան ճշգրտումների իրականացման միջոցով: Մոտեցման իրականացման համար որպես համադրելի անշարժ գույքի օբյեկտներ կարող են ընտրվել ինչպես բաց և մրցակցային շուկայում վաճառված, այնպես էլ ազատ շուկայում հրապարակայնորեն վաճառահանված անշարժ գույք: Տվյալ դեպքում համեմատական մոտեցման համար որպես սկզբնական տվյալներ վերցվել են վերջին ժամանակահատվածում դիտարկվող տարածքում անշարժ գույքերի առաջարկի և վաճառքի արժանահավատ տվյալները:

Ինֆորմացիայի աղբյուրներն են ՀՀ կադաստրի կոմիտեի տեղեկատվական բազա, սեփական ինֆորմացիոն բազան, www.list.am, www.banali.am և այլ համացանցային կայքեր:

Գնահատման օրվա դրությամբ դոլար-դրամ փոխարժեքը կազմում է 1\$= 377.67 ՀՀ դրամ (համաձայն ՀՀ կենտրոնական բանկի պաշտոնական կայքի հրապարակման):

Համեմատական մոտեցման կիրառմամբ անշարժ գույքի գնահատումը իրականացվում է հետևյալ փուլերով.

- 1) համանման և համադրելի օբյեկտների շուկայի ուսումնասիրություն,
- 2) համանման և համադրելի անշարժ գույքի համար շուկայական տվյալների հավաքագրում, մշակում և արժանահավատ տեղեկատվության ընտրություն,
- 3) համեմատության համապատասխան միավորի որոշում,
- 4) համեմատության անհրաժեշտ տարրերի առանձնացում,
- 5) համեմատության միավորների արժեքի ճշգրտում՝ ըստ համեմատության տարրերի,
- 6) համեմատվող անշարժ գույքի միավորների ճշգրտված արժեքների համադրում և համապատասխանեցում մեկ ցուցանիշի կամ միջակայքի (կշռում):

Դիտարկվող համեմատական միավորների այն գնագոյացնող գործոնները, որոնք չեն կիրառվել, էական ազդեցություն չունեն գնահատվող արժեքի վրա:

Աղյուսակ 6.1.2 Գնահատվող անշարժ գույքի հետ համադրելի տվյալների վերլուծություն


Հասցե	Մարզ Լոռի, համայնք Ալավերդի, գ. Օձուն	Մարզ Լոռի, համայնք Ալավերդի, գ. Օձուն	Մարզ Լոռի, համայնք Ալավերդի, գ. Օձուն	Մարզ Լոռի, համայնք Ալավերդի, գ. Արջուտ
Տեղեկատվության աղբյուր		https://www.list.am/item/23054408?Id_src=2	https://www.list.am/item/21508104?Id_src=2	https://www.list.am/item/21685067?Id_src=2

Վկայական N ԳԳ-2025-6 Գնահատող՝  Գ. Աղամյան ծածկագիր՝ 2026LPVPKZQH

Շուկայական արժեք (դրամ)		3965535	4532040	717573
Հողամասի մակերես (քմ)	743,6	10100	10894	2300
Միավորի արժեք (դրամ)		393	416	312

ուղղված արժեք (դրամ/քմ)		392,6272277	416	312
Սակարկում	սակարկելի չէ	սակարկելի է	սակարկելի է	սակարկելի է
ուղղումը (%)		-10%	-10%	-5%
ուղղումը (դրամ/քմ)		-39	-42	-16
ուղղված արժեք (դրամ/քմ)		353	374	296
Նպատակային նշանակությունը	գյուղատնտեսական	գյուղատնտեսական	գյուղատնտեսական	գյուղատնտեսական
ուղղումը (%)		0%	0%	0%
ուղղումը (դրամ/քմ)		0	0	0
ուղղված արժեք (դրամ/քմ)		353	374	296
Գործառնական նշանակությունը	վարելահող	վարելահող	վարելահող	վարելահող
ուղղումը (%)		0%	0%	0%
ուղղումը (դրամ/քմ)		0	0	0
ուղղված արժեք (դրամ/քմ)		353	374	296
Իրավունքի տեսակ	սեփականություն	սեփականություն	սեփականություն	սեփականություն
ուղղումը (%)		0%	0%	0%
ուղղումը (դրամ/քմ)		0	0	0
ուղղված արժեք (դրամ/քմ)		353	374	296
Տեղադրությունը գնահատվողի նկատմամբ	միջին	միջին	միջին	վատ
ուղղումը (%)		-5%	-5%	5%
ուղղումը (դրամ/քմ)		-18	-19	15
ուղղված արժեք (դրամ/քմ)		336	356	311
Դիրքը գնահատվողի նկատմամբ	միջին	միջին	միջին	միջին
ուղղումը (%)		0%	0%	0%
ուղղումը (դրամ/քմ)		0	0	0
ուղղված արժեք (դրամ/քմ)		336	356	311
Տարածաշրջանի գրավչությունը գնահատվողի նկատմամբ	միջին	միջին	միջին	միջին
ուղղումը (%)		0%	0%	0%
ուղղումը (դրամ/քմ)		0	0	0
ուղղված արժեք (դրամ/քմ)		336	356	311
Թեքություն	հարթ, թույլ թեքությամբ	հարթ, թույլ թեքությամբ	հարթ, թույլ թեքությամբ	հարթ, թույլ թեքությամբ
ուղղումը (%)		0%	0%	0%
ուղղումը (դրամ/քմ)		0	0	0
ուղղված արժեք (դրամ/քմ)		336	356	311
Ճակատային եզրագիծ	երկրորդական փողոցի հետ	երկրորդական փողոցի հետ	երկրորդական փողոցի հետ	երկրորդական փողոցի հետ
ուղղումը (%)		0%	0%	0%
ուղղումը (դրամ/քմ)		0	0	0
ուղղված արժեք (դրամ/քմ)		336	356	311
Ճակատային եզրագծի երկարություն (մ)	21-30մ	21-30մ	21-30մ	11-20մ
ուղղումը (%)		0%	0%	5%
ուղղումը (դրամ/քմ)		0	0	16
ուղղված արժեք (դրամ/քմ)		336	356	327

Վկայական N ԳԳ-2025-6 Գնահատող՝



Գ. Աղամյան ծածկագիր՝ 2026LPVPKZQH

Կառուցապատման չափորոշիչներ	միջին	միջին	միջին	միջին
ուղղումը (%)		0%	0%	0%
ուղղումը (դրամ/քմ)		0	0	0
ուղղված արժեք (դրամ/քմ)		336	356	327
Տրանսպորտային մատչելիություն	գրունտային	գրունտային	գրունտային	գրունտային
ուղղումը (%)		0%	0%	0%
ուղղումը (դրամ/քմ)		0	0	0
ուղղված արժեք (դրամ/քմ)		336	356	327
Մեքենայի կայանում	բավարար փողոցի մայթեզրին	բավարար փողոցի մայթեզրին	բավարար փողոցի մայթեզրին	բավարար փողոցի մայթեզրին
ուղղումը (%)		0%	0%	0%
ուղղումը (դրամ/քմ)		0	0	0
ուղղված արժեք (դրամ/քմ)		336	356	327
Ենթակառուցվածքներ	հնարավոր է միացնել	հնարավոր է միացնել	հնարավոր է միացնել	հնարավոր է միացնել
ուղղումը (%)		0%	0%	0%
ուղղումը (դրամ/քմ)		0	0	0
ուղղված արժեք (դրամ/քմ)		336	356	327
Այլ տեղեկատվություն	բարեկարգված չէ	բարեկարգված չէ	բարեկարգված չէ	բարեկարգված չէ
ուղղումը (%)		0%	0%	0%
ուղղումը (դրամ/քմ)		0	0	0
ուղղված արժեք (դրամ/քմ)		336	356	327
Մակերեսի ուղղում	743,6	10100	10894	2300
ուղղումը (%)		22%	24%	9%
ուղղումը (դրամ/քմ)		74	86	30
ուղղված արժեք (դրամ/քմ)		410	442	357
Կշռային գործակից		0,3	0,4	0,4
Միավորի շուկայական արժեք (դրամ/քմ)				443
Ընդամենը շուկայական արժեք (դրամ)				329 114

Գնահատման ներկայացված անշարժ գույքի սեփականության իրավունքի շուկայական արժեքը գնահատման համեմատական մոտեցմամբ կազմում է՝ **743.6 քմ x 443 = 329,114 ՀՀ դրամ**:

7. ԱՄՓՈՓՈՒՄ

Սույն հաշվետվությամբ կատարվել է ՀՀ, մարզ Լոռի, համայնք Ալավերդի, գյուղ Օձուն հասցեում գտնվող անշարժ գույքի շուկայական արժեքի գնահատումը:

Գնահատումը կատարվել է համեմատական մոտեցմամբ, ՀՀ կառավարության 24.08.2022թ-ի N1355 որոշմամբ սահմանված գնահատման ստանդարտներին համապատասխան:

Ստորև բերված աղյուսակում ներկայացված են գնահատման արդյունքները և կշռային գործակիցները՝ կախված գնահատման մոտեցումից:

Գնահատման ժամանակ օգտագործված տեղեկատվությունը վերցված է ինչպես սեփական, այնպես էլ ինֆորմացիայի այլ աղբյուրներից և պահվում է «Ֆոլ Բոնասայթինգ Գրուպ» ՍՊ ընկերության արխիվում:

Կիրառված մոտեցումները	Արժեքը, ՀՀ դրամ	Տեսակարար կշիռը	Միջին կշռված շուկայական արժեքը ՀՀ դրամ
Համեմատական մոտեցում	329,114	100%	329,114
Ծախսային մոտեցում	Չի կիրառվել	0	
Եկամտային մոտեցում	Չի կիրառվել	0	

Այսպիսով գնահատման ներկայացված ՀՀ, մարզ Լոռի, համայնք Ալավերդի, գյուղ Օձուն հասցենում գտնվող անշարժ գույքի սեփականության իրավունքի շուկայական արժեքը առ 16.03.2026թ. կլորացված կազմում է՝

Շուկայական արժեք՝ 329,000

(երեք հարյուր քսանիննը հազար) ՀՀ դրամ

ՍԱՀՄԱՆԱՓԱԿՈՒՄՆԵՐ ԵՎ ՀԱՏՈՒԿ ՊԱՅՄԱՆՆԵՐ

Սույն սահմանափակումները և պայմանները համարվում են հաշվետվության անբաժանելի մասը

1. Գնահատողը պատասխանատվություն չի կրում գնահատվող սեփականության իրավունքների իրավական նկարագրության կամ սեփականության իրավունքների հետ առնչվող այլ հարցերի համար: Պատվիրատուի կողմից ներկայացված սեփականության իրավունքները հաստատող փաստաթղթերը համարվել են հավաստի:
2. Գնահատողը պարտավորվում է պահպանել գնահատման ընթացքում պատվիրատուի կողմից ստացված կամ հաշվարկների միջոցով պարզաբանված ինֆորմացիայի գաղտնիությունը, բացառությամբ համապատասխան լիցենզավորող մարմնի կողմից վեճերի, որակի վերաբերյալ կարծիքի և ստուգումների ժամանակ հաշվետվությունների տրամադրման դեպքերի:
3. Գնահատողը գործել է որպես անկախ գնահատող:
4. Գնահատողի կողմից կատարված ուսումնասիրությունները և եզրակացությունները ամբողջությամբ անկանխակալ են:
5. Գնահատողի աշխատանքների վարձատրությունը կախված չէ գնահատման արդյունքի և եզրակացության հետ:
6. Գնահատողի կարծիքը գույքի արժեքի վերաբերյալ ուժի մեջ է գնահատման ամսաթվի դրությամբ: Գնահատողը պատասխանատվություն չի կրում գույքի արժեքի հետագա կտրուկ փոփոխությունների համար, որոնք կարող են ի հայտ գալ այդ ամսաթվից հետո, սոցիալական, տնտեսական, ֆիզիկական գործոնների, նաև քաղաքացիական օրենսդրության փոփոխության հետևանքով:
7. Գնահատողից չի պահանջվում ներկայանալ դատական ատյաններին և տալ բացատրություն գնահատման վերաբերյալ, բացառությամբ դատական ատյանի օրինական հրավերի:
8. Գնահատողը անշարժ գույքի տեղագնումն և ուսումնասիրությունը կատարել է տեսողական զննությամբ (չիրականացնելով չափազանց մանր աշխատանքներ, հիմք ընդունելով սեփականության վկայականը, որի փորձաքննությունը չի իրականացված), ուստի պատասխանատվություն չի կրում գույքի այն թերությունների համար, որոնք հնարավոր չեն հայտնաբերել տեսողական զննությամբ:
9. Գնահատողը պատասխանատու չէ անշարժ գույքի որակական և քանակական ոչ ակնառու յուրահատկությունների համար:
10. Գնահատողը պատասխանատվություն չի կրում պատվիրատուի կողմից ներկայացված տվյալների իսկության համար:
11. Ելակետային պայմանները, որոնք օգտագործվել են հաշվետվության մեջ, ստացվել են հավաստի աղբյուրներից, բայց և այնպես գնահատողը չի կարող տալ երաշխիք:
12. Սույն հաշվետվությունը բաղկացած է 24 էջից, երկու բնօրինակից, հանդիսանում է «Ֆուլ Բոնասայթինգ Գրուպ» ՍՊԸ-ի արտադրանքը և իր մեջ ներառում է առևտրային գաղտնիք, որը ենթակա չէ հրապարակման:

Գորգեն Աղամյան

Գնահատողի որակավորման

վկայական

(N ԳԳ-2025-6)

Վկայական N ԳԳ-2025-6 Գնահատող՝


Գ. Աղամյան ծածկագիր՝ 2026LPVPKZQH

ԳՈՒՅՔԻ ԳՆԱՀԱՏՄԱՆ ՀԱՄԱՐ ՕԳՏԱԳՈՐԾՎԱԾ ԳՐԱԿԱՆՈՒԹՅՈՒՆ

- ✓ Ի. Ֆրիդման, Ն. Օրդվեյ. «Եկամտաբեր անշարժ գույքի գնահատում և վերլուծություն»
- ✓ Հ. Հարիսոն, «Անշարժ գույքի գնահատման դասագիրք»
- ✓ Ա. Տարասովա, «Անշարժ գույքի գնահատում: Սեփականության կառավարում»
- ✓ Ս.Շ. Ստեփանյան, Վ.Փ. Հովհաննիսյան, Ա.Լ. Գրիգորյան «Անշարժ գույքի էկոնոմիկա և կառավարում»
- ✓ ՀՀ քաղաքացիական օրենսգիրք
- ✓ «Գնահատման գործունեության մասին» ՀՀ օրենք
- ✓ ՀՀ Կառավարության 24.08.2022թ. N 1355-Ն որոշում, գնահատման ընդհանուր ստանդարտ (Հավելված 1)
- ✓ ՀՀ Կառավարության 24.08.2022թ. N 1355-Ն որոշում, անշարժ գույքի գնահատման ստանդարտ (Հավելված 2)
- ✓ ՀՀ կադաստրի կոմիտեի կողմից թողարկված տեղեկագրեր
- ✓ ՀՀ կադաստրի կոմիտեի տեղեկատվական բազա
- ✓ Անշարժ գույքի գնահատման համար անհրաժեշտ այլ իրավական ակտեր
- ✓ Գնահատվող անշարժ գույքի սեփականության (օգտագործման) իրավունքի գրանցման վկայական
- ✓ Սեփական տեղեկատվական բազա
- ✓ Անշարժ գույքի գործակալություններ
- ✓ Տեղեկատվական թերթեր և ամսագրեր, ինտերնետային կայքեր



ԼՈՒՍԱՆԿԱՐՉԱԿԱՆ ՀԱՎԵԼՎԱԾ



Վկայական N ԳԳ-2025-6 Գնահատող՝


Քամուհի

Գ. Աղամյան ծածկագիր՝ 2026LPVPKZQH

ՕԳՏԱԳՈՐԾՎԱԾ ԵԼԱԿԵՏԱՅԻՆ ՏՎՅԱԼՆԵՐ

Առաջարկի և վաճառքի համեմատական անալիզներ

Համադրելի 1-ին տվյալ



Գյուղատնտեսական հողատարածք Օձունում, 10,100 քմ
\$9,000 ~

Աման

Գնել Զանգար

Թեմ Գրավոր էջ

Նմանատիպ հայտարարություններ

Օձուն Գյուղատնտեսական

Համադրելի 2-րդ տվյալ



Գյուղատնտեսական հողատարածք Օձունում, 10,894 քմ
\$12,000 ~

Samuel Parsegian

Գնել Զանգար

Թեմ Գրավոր էջ

Նմանատիպ հայտարարություններ

Համադրելի 3-րդ տվյալ



Գյուղատնտեսական հողատարածք, 1-րդ ցուցակ Արջուտում, 2300 քմ
700,000 ₺ ~

T Ժ

Գնել Զանգար

Թեմ Գրավոր էջ

Նմանատիպ հայտարարություններ

Համեմատական անալոզների քարտեզային դրվագ

Համադրելի 1-ին տվյալ



Համադրելի 2-րդ տվյալ



Համադրելի 3-րդ տվյալ





ՀԱՅԱՍՏԱՆԻ ՀԱՆՐԱՊԵՏՈՒԹՅՈՒՆ

ՎԿԱՅԱԿԱՆ

ԱՆՇԱՐԺ ԳՈՒՅՔԻ ԵՎ ՎԿԱՅԱՄԲ ԻՐԱՎՈՒՆՔՆԵՐԻ
ՊԵՏԱԿԱՆ ԳՐԱՆՑՄԱՆ



Սույն վկայականով հաստատվում է 9 փետրվարի 2026 թվականին գույքի նկատմամբ իրավունքների պետական գրանցման միասնական մատյանում կատարված անշարժ գույքի նկատմամբ իրավունքի պետական գրանցումը հետևյալ տվյալներով.

1. ԳՐԱՆՑՎԱԾ ԻՐԱՎՈՒՆՔԻ ՍՈՒԲՅԵԿՏ(ՆԵՐ)

ՀՀ ԼՈՒԼՈՒ ՄԱՐԶԻ ԱՎԱԿԵՐԻՑ ՀԱՄԱՅՆՔ

2. ԱՆՇԱՐԺ ԳՈՒՅՔԻ ԳՏՆՎԵԼՈՒ ՎԱՅՐԸ ԵՎ ԱՆՎԱՆՈՒՄԸ

Մարզ Լոռի, համայնք Ավակերդի, գյուղ Օծուն

3. ԳՐԱՆՑՄԱՆ ՀԱՄԱՐ ՀԻՄՔ ՀԱՆԴԻՍԱՑԱԾ ՓԱՍՏԱԹՂԹԵՐԸ

ՀՀ կառավարության որոշում 16 հունիսի 2006 թվականի N 1060-Ն, Համայնքի ղեկավարի գրությոն 02.02.2026թ ԱԽ-0329/26

4. ՀՈՂԱՄԱՍԻ ԲՆՈՒԹԱԳՐԵՐԸ

Կադաստրային ծածկագիրը՝ 06-112-0442-0017

Մակերեսի չափը (հա)՝ 0.07436

Նախատակային նշանակությունը՝ գյուղատնտեսական

Գործառնական նշանակությունը կամ հողատեսքը՝ Կարելահող

Գրանցված իրավունքի տեսակը՝ ՍԵՓԱՎԱՆՈՒԹՅՈՒՆ

ՎԿԱՅԱԿԱՆ N 09022026-06-0080, գաղտնաբառ՝ 9ATJZSIEQJFX

Փաստաթղթի խնդրանքը և վավերականությունը կառուց է ստուգվել Կադաստրի կոմիտեի
www.e-cadastre.am կայքի միջոցով

Էջ 1/2

5. ՇՆՆՈՒԹՅՈՒՆՆԵՐԻ ԲՆՈՒԹԱԳՐԵՐԸ

- 1) Նպատակային նշանակությունը՝
- 2) Բնութագրերը ըստ առանձին շինությունների՝

Հ/Հ	Կադաստրային ծածկագիր	Տեսակ	Մակերես	Գրանցված իրավունքի տեսակ

Լրացուցիչ նշումներ և տեղեկություններ

Գրանցումը իրականացնող պաշտոնատար անձի անունը, ազգանունը՝ ԼՈՒՍԻՆ ԴԱԼԹԱՆՉՅԱՆ

Ջրաղեցրած պաշտոնը՝ Անշարժ գույքի գրանցման միասնական ստորաբաժանման անշարժ գույքի գլխավոր ռեգիստր

ՎԿԱՅԱԿԱՆ N 09022026-06-0080, գաղտնաբառ՝ 9ATJZSIEQJFX

Փաստաթղթի խտությունը և վավերականությունը կարող է ստուգվել կադաստրի կայքի վրա՝ www.e-cadastre.am կայքի վեբ-սերվիս

Էջ 2/2



Կադաստրի
կայքը

Վկայական N ԳԳ-2025-6 Գնահատող՝

Գ. Աղայան ծածկագիր՝ 2026LPVPKZQH



Կադաստրի
կոմիտե

Փաստաթղթի ծածկագիր՝ 16032026-0142
Փաստաթղթի գաղտնաբան՝ UJGZCUSU



Տեղեկանք

Կադաստրային արժեքի ամփոփ հաշվարկի գործող ձևաթուղթ

Հարցում կատարված վկայական՝ 09022026-06-0080

Մշակույթ գույքի հասցե՝ Մարզ Լոռի, համայնք Ալավերդի, գյուղ Օծուն

<?xml encoding="UTF-8">

ՁԼ 1

ԱՄՓՈՓ ՀԱՇՎԱՐԿ

ԱՆՇԱՐՑ ԳՈՒՅՔԻ ՀԱՐԿՈՎ ՀԱՐԿՄԱՆ ՕԲՅԵԿՏ ՀԱՄԱՐՈՂ ԱՆՇԱՐՑ ԳՈՒՅՔԻ ԳՆԱՀԱՏՄԱՆ

Լոռիի մարզի Ալավերդի համայնքում հարկ վճարողներին սեփականության կամ պետական սեփականություն հանդիսացող հողերի մշտական օգտագործողի (օգտագործողների) անունը, ազգանունը, հայրանունը կամ երկրաչափության լիվ անվանումը՝ ՀՀ ԼՈՐՈՒ ՄԱՐԶԻ ԱՆԱՎԵՐԴԻ ՀԱՄԱՅՆՔ

- Սեփականատիրոջ (սեփականատերերի) կամ պետական սեփականություն հանդիսացող հողերի մշտական օգտագործողի (օգտագործողների) անունը, ազգանունը, հայրանունը կամ երկրաչափության լիվ անվանումը՝ ՀՀ ԼՈՐՈՒ ՄԱՐԶԻ ԱՆԱՎԵՐԴԻ ՀԱՄԱՅՆՔ
- Հողամասի գունվելու վայրը՝ Մարզ Լոռի, համայնք Ալավերդի, գյուղ Օծուն
- Հողամասի որակական և քանակական տվյալների մուտքագրումը իրականացրած պաշտոնատար անձի պաշտոնը, անունը, ազգանունը, հայրանունը՝
- Մուտքագրման ամսաթիվը և ժամը՝

| ՀՀ | Հողամասի կադաստրային ծածկագիրը | Հողակադաստրային գնահատման շրջանը | Հողատեսքը կամ գործառնական նշանակությունը | Հողամասի գնահատման խումբը | Հողամասի չափը (հա) | 1 հա հողամասի գույք նկատմամբ (ՀՀ դրամ) | Հողամասի գույք նկատմամբ (ՀՀ դրամ) |
|----|--------------------------------|----------------------------------|--|---------------------------|--------------------|--|-----------------------------------|
| 1 | 2 | 3 | 4 | 5 | 6 | 7 | 8 |
| 1 | 06-112-0442-0017 | Ներքին Դճրեյ-Աղյալակ | Կարճատև | 2 | 0.07436 | 106,200 | 7,897 |

Ցերեկատվությունը սերտորեն է կադաստրի կոմիտեի տվյալները միասնական էլեկտրոնային բազայի առջևը ինտեգրացնելու նպատակով:

1

Վկայական N ԳԳ-2025-6 Գնահատող՝

Գ. Աղայան ծածկագիր՝ 2026LPVPKZQH



Կադաստրի
կոմիտե

ԳՆԱՀԱՏՍԱՆ ՏՎՅԱԼՆԵՐԻ ՍՈՒՏՔԱԳՐՄԱՆ ԱՍՓՈՓԱԹԵՐԹ

Գնահատող (անուն, ազգանուն, հայրանուն)
ԳՈՒՐԳԵՆ ԱԴԱՍՅԱՆ ՍԵՐԺԻԿԻ

Գնահատման կազմակերպության անվանում
«ՖՈՒԼ ՔՈՆՍԱԼԹԻՆԳ ԳՐՈՒՂ» ՍՊԸ

Պատվիրատու

ՀԱՅԱՍՏԱՆԻ ՀԱՆՐԱՊԵՏՈՒԹՅԱՆ ԼՈՌՈՒ ՄԱՐԶԻ «ԱԼԱՎԵՐԴՈՒ ՀԱՄԱՅՆՔԱԳԵՏԱՐԱՆԻ ԱՇԽԱՏԱՎԱԶՍ» Համայնքային կառավարչական հիմնարկ

Գնահատվող գույքի հասցե (քաղաք/մարզ, փողոց, շենք, բնակարան)
Մարզ Լոռի, համայնք Ալավերդի, գյուղ Օձուն

Իրավունքների պետական գրանցման վկայականի համար
09022026-06-0080

Գնահատման նպատակ (արժեքի տեսակ)
Շուկայական արժեք

Գնահատման պարտադիր դեպքը

Համայնքային սեփականություն հանդիսացող անշարժ գույքի օտարման համար

Գնահատված արժեք
329000 ՀՀ դրամ

Գնահատված մակերես
հողամասեր 0.07436

Գնահատման ամիս, ամսաթիվ
2026-03-16


Մուտքագրման ամիս, ամսաթիվ
2026-04-14 15:08:50

Որակավորման վկայականի համար, տրման ամիս, ամսաթիվ
ԳԳ-2025-6 2025-05-02

Լույնականացնող անհատական ծածկագիր
2026LPVPKZQH

Վկայական N ԳԳ-2025-6 Գնահատող՝

Գ. Աղայան **ծածկագիր՝ 2026LPVPKZQH**



ՎԿԱՅԱԿԱՆ N ԳԳ-2025-6

Սույն վկայականը տրվում է

ԳՈՐԾԳԵՆ ՍԵՐՇԻԿԻ ԱՂԱՄՅԱԼԻՆ

(անունը, հայրանունը, ազգանունը)



առ այն, որ նա մասնակցել է
Կադաստրի կոմիտեի կողմից
կազմակերպված
գնահատման գործունեության
որակավորման թնտության
Կադաստրի կոմիտեի ղեկավարի
2025 թվականի մայիսի 02-ի N173-L
հրամանի համաձայն տրամադրվել է

ԳՆԱՀԱՏՈՂԻ ՈՐԱԿԱԿՈՐՈՄ

Գործողության ժամկետը մինչև 02 մայիսի 2030 թ.

Կադաստրի
կոմիտեի ղեկավար



(ստորագրություն)

Սուրեն Թովմասյան
(անունը, ազգանունը)

ԿՏ

02 մայիսի 2025 թ.

QR-կոդ (ծրկանի շտրիխ կոդ) Փաստաթղթի խստությունը և վալիդացվածությունը կարող է ստուգվել Կադաստրի
կոմիտեի www.e-cadastre.am կայքի միջոցով

Վկայական N ԳԳ-2025-6 Գնահատող՝

Գ. Աղամյան ծածկագիր՝ 2026LPVPKZQH